


 Multi-Language Dictionary for Disaster Reduction developed under ADRC Visiting Researcher Program 		
Sr.No.	English	Srilankan by Sinhala letters
1	arcade	ආරක්කු පාර
2	earthdam	පස් වේදල
3	arch action	ආරක්කු ක්‍රියාව
4	arch dam	ආරක්කු පාලම
5	isostasy	රතු කාලය
6	red tide	කමස්ථිතිවාදය
7	vacancy	පුරප්පාඩු
8	vacancy rate	පුරප්පාඩු අනුපාතිකය
9	acoustic emission	ශබ්ද උත්පාදනය
10	aseismic front	අකම්ප
11	asperity	ව්‍යමනාව/ කටුක බව
12	asperity model	ව්‍යමන බව සඳහා වූ දර්ශනය
13	asthenosphere	අධෝගෝලය
14	compression	සම්පීඩනය
15	compression stress	සම්පීඩන අතර්ථය
16	compressive strength	සම්පීඩන බලය
17	Atterberg limit	ඇට්බර්ග් සීමා
18	consolidation	සාමුහිකත්වය
19	consolidated shear test	සාමුහික ව්‍යාපෘති පරීක්ෂාව
20	consolidation test	සාමුහික පරීක්ෂාව
21	consolidation settlement	සාමුහික එකඟතාවය
22	pressure	පීඩනය
23	pressure gradient	පීඩන අනුක්‍රමණය
24	analog simulation	අනලොග් විධිමිඛනය
25	subtropical jet stream	
26	Automated Meteorological Data Acquisition System	ස්වයංක්‍රීය කාලගුණ දත්ත ලබා ගැනීමේ පද්ධතිය
27	Alpine-Himalayan seismic belt	
28	Alpine Orogeeny	
29	array	පෙළ/ පෙළපාලිය
30	array observation	පෙළ නිරීක්ෂණය
31	anchor works	ආධාරක වැඩ
32	culvert	භූගත පුවාත
33	underdrainage	භූගත පල පුවාතය
34	enquete method	
35	safety factor	අනතුරක් වලක්වාගැනීමේ සාධක
36	allowable bearing stress	දර්ශන හැකි අතර්ථයේ ප්‍රමාණය
37	safety	ආරක්ෂාව (අනතුරක් වැළැක්වීම)
38	safety index	ආරක්ෂන මාපක
39	probability of safety	අනතුරක් වලක්වා ගැනීමේ සම්භාවිතාව
40	safety factor	අනතුරක් වලක්වා ගැනීමේ විධි
41	stability analysis	ස්ථාවර විශ්ලේෂණය
42	stable channel	ස්ථිර නාලකා
43	stability coefficient	ස්ථාවර සංගුණකය
44	equilibrium slope	සමතුලිතතාව බැවුම
45	Taylor's chart	ටේලර්ගේ වගුව

 Multi-Language Dictionary for Disaster Reduction developed under ADRC Visiting Researcher Program 		
Sr.No.	English	Srilankan by Sinhala letters
46	stable mass	ස්ථාවර ස්කන්ධය
47	ion exchange works	යකඩ ඉවමාරු ක්‍රියාවන්
48	precast concrete armor units	
49	ICOS works	
50	stone masonry	ගල් වැඩ මේසන්ටරු
51	stone pitching	ගල් ජන
52	migration	සංචාරය
53	abnormal dry weather	අසාමාන්‍ය වියළි කාලගුණය
54	unusual weather	අසාමාන්‍ය කාලගුණය
55	region of anomalous seismic intensity	
56	extra- high tide	අමතර උසින් යුත් රැල
57	embankment along the borders of water reserved area	
58	unusual natural phenomena	අසාමාන්‍ය ස්වභාවික සංසිද්ධි
59	extra-high wave	අමතර උසින් යුතු තරංග
60	anomalous ground upheaval	
61	minimum water level	අවම ජල මට්ටම
62	phase	අවධිය
63	phase lag	කලා විලම්බය
64	phase velocity	කලා ප්‍රවේගය
65	phase characteristics	කලා වර්තලක්ෂණ
66	primary consolidation	මූලික සමුභය
67	primary creep	
68	one- dimentional model	එක මාන ක්‍රමය
69	primary disaster	මූලික ව්‍යසනය
70	primary landslide	මූලික නාශයැම්
71	primary shirasu	මූලික ප්‍රදේශය
72	primary design	මූලික නිර්මාණය
73	first order valley	පළමු ගඟයැති නම්ම
74	single degree of freedom	එක් සම්මත අපගමනය
75	checkered sodding	
76	smooth flow	මෘදු ගලනය
77	well foundation work	ඉතා හොඳින් අරඹන ලද ක්‍රියාවන්
78	parcel of land	භූමි භාගයක්
79	migration	
80	mobile home	ජංගම නිවෙස
81	moveable bed	චලනය කල හැකි ඇඳ
82	movable bed channel	චලනය කල හැකි පාත්ති නාලිකාව
83	migrating crustal deformation	සංචරණ පොලො කබලේ විරූපීකරණය
84	reference studs	නිර්දේශිත කඳුණ
85	well function	හොඳින් ක්‍රියාකරන
86	well hydraulics	හොඳින් වූ ජල ගැන්වීම් විද්‍යාව
87	berm	ගැටිය
88	anisotropy	අසමවර්ත
89	living room	මැද කාලය
90	advection	අභිවහනය







**Multi-Language Dictionary for Disaster Reduction
developed under ADRC Visiting Researcher Program**







Sr.No.	English	Srilankan by Sinhala letters
91	advection fog	අභ්‍යවහන දුම්කාව
92	impedance ratio	කම්බාධන අනුපාතය
93	infrastructure	යටිතල පහසුකම්
94	Wiechert seismograph	භූමි කම්පා රේඛය
95	hanging wall	එල්ලෙන බිත්ති
96	well point	ලිංතානය
97	crop damage due to rain	වැස්සෙන් හිදුවන හානි
98	up lift	ඉහළ නැංවීම
99	floating foundation	පාවෙන අත්තිවාරම
100	stratum of opposite dip	
101	rain sculpture	වැස්ස නිරූපනය
102	Ushiwaku(old technique for water control in Japan)	
103	vortex	සුළු සුළං/ මහත් චිපත
104	vorticity	කලාම
105	vortex shedding	
106	space technology	අභ්‍යවකාශ තාක්ෂණය
107	Wood-Anderson sesimograph	
108	rain splash erosion	ජලය වැගිරෙමින් වූ බාදනය
109	swell	විශාල වීම
110	sea fog	මුහුදු නොපැහැදිලි බව
111	reclaimed land	ඉඩම් ජල කැකැස්ම
112	landslide banquette	නායයෑම වැලැකවීමට යොදන තිර
113	back-fill	නැවත පිරවීම
114	landslide slope of bank	නායයෑම බැම්මේ ආතතිය
115	Wulff net	
116	Wurm glacial stage	
117	gully	අපද්‍රව්‍ය ඉවත් කරන කානුව
118	gully erosion	අපද්‍රව්‍ය ඉවත් කරන කානුවේ කේදාපාලුව
119	movement	චලනය
120	kinematic model	ජ්‍යාමිති දර්ශනය
121	transportation	ගමනාගමනය
122	air gun	වායු විද්‍යාය/ තුවක්කුව
123	Airy phase	වාතාසුය ඇති කලාප
124	permafrost	කැමැදු හිමට යටුව පස්
125	influence area	බලපානු ලබන ප්‍රදේශය
126	satellite image	චන්ද්‍රිකාවෙන් ලබා ගන්නා පිංතූර
127	satellite station	චන්ද්‍රිකා මධ්‍යස්ථානය
128	satellite city	චන්ද්‍රිකා නගර
129	A horizon	සිරිපිය
130	sensitivity ratio	සංවේදීතා අනුපාතය
131	aerosol	ඉතා කුඩා අංශු වායුව විසිරී තිබීමේ ක්‍රමය දැවීකරණය
132	liquefaction	පසාරණ චර්යාව මුර්ටුව
133	expansion joint	ද්‍රවන අංකය
134	liquidity index	ආකාරණා ප්‍රදේශ
135	ecumenopolis	තරංග



Sr.No.	English	Srilankan by Sinhala letters
136	SH-wave	ව්‍යකෘති තරංග උවේගය
137	shear wave velocity	
138	SV-wave	එකක් කිරණ විවර්ධනය
139	X-ray diffraction	අන් දේට වඩා ඉහලින් තිබීම
140	overtopping	තරංග උන් දේට වඩා ඉහලින් තිබීම
141	wave overtopping	ප්‍රධානගලන ගැඹුර
142	overflow depth	
143	fuse plug levee	
144	n'th order valley	ගස්තිය
145	energy	ගස්තිය නිදහස්කරන අනුපාතය
146	energy release rate	ගස්තිය ඒකකය
147	energy index	
148	Medvedev-Sponheuer-Karnik intensity scale	
149	El Nino	පර්යන්ත මුහුදු
150	marginal sea	ලවණිය අනතුරු
151	salt injury	දුම් මගින් දුස්සන උදේග
152	smoke pollution area	වට් අලපන
153	circular side	නිති පැතිරීම
154	spread of fire	ගිනි පැතිරීම වැලැක්වීම
155	fire break	ගිනි පැතිරීම වැලැක්වීම සඳහා වූ සමූහ සැලසුම
156	fire break consolidation plan	අභිමුඛතාවය
157	salinization	කේතු ඇකාර
158	cone type	මහුදු පල අකාන්තිය
159	salt water intrusion	
160	ductility	එන්තැල්පිය
161	enthalpy	දුරස්ථ භූමලන
162	distance earthquake	දුරින් ඇතිවන්නාවූ කුණාඹ
163	tsunami from distant origin	සිරස් සංවකාය
164	vertical component	සිරස්
165	vertical shear	සිරස් නැම් ධාරිතාව
166	vertical bearing capacity	
167	vertical seismic coefficient	සිරස් ගමනාගමනය
168	vertical transport	සිරස් ගැඹුම
169	vertical flow	වේලල
170	dam	පාරවල අද්දර වැඩි දියුණු කිරීමේ ව්‍යාපෘතිය
171	road-side improvement project	එන්ට්‍රොපි
172	entropy	පටලය
173	haze	ඔය්ලර් ධ්‍රැවය
174	Euler pole	ඔය්ලර් කුණාඹ
175	Euler's theorem	
176	temporary coffering	ව්‍යකෘත සඳහා වූ තාවකාලික වැඩ
177	temporary work for disaster	
178	temporary housing	තාවකාලික නිවාස
179	temporary seepage prevention work	
180	emergency policy	
181	temporary ground water drainage works	



 Multi-Language Dictionary for Disaster Reduction developed under ADRC Visiting Researcher Program 		
Sr.No.	English	Srilankan by Sinhala letters
182	temporary catch drain	
183	temporary earth retaining works	කතපට වැලි
184	yellow sand	පඬු / හානි
185	loess	පුනිවාරි විශ්ලේෂණය
186	response analysis	
187	response spectrum	
188	response displacement method	
189	response envelope spectrum	පුනිවාරි නවීකරණ කැඩක
190	response modification factor	
191	application	ආතතිය
192	stress	ආතතිය මගහරවා ගන්නා විධි
193	stress relief method	ආතතිය නිර්මාණය
194	stress intensity factor	ආතතිය සරල කිරීමේ ක්‍රම
195	stress relaxation model	
196	stress drop	ආතතිය දරා ගැනීම
197	stress concentration	ආතතිය දරාගැනීමේ කැඩක
198	stress concentration factor	
199	stress field	ආතතිය මැනීම
200	stress measurement	
201	stress tensor	
202	stress corrosion	හයිඩ්‍රොලික් පැක ක්‍රමය
203	Hydraulic jack method	
204	models for size distribution	
205	over coring	විවෘත ඉඩකඩ
206	open space	
207	Omori's sesimograph	
208	delayed fracture	
209	counterweight fill works	අපද්‍රව්‍ය
210	sewage	මල ද්‍රව්‍ය පිරිසිදු කිරීම
211	sewage treatment	පැනිරිගම
212	contamination	ඕකෝන
213	ozone	
214	ovalling ossillation	
215	ribbon development	
216	off-fault aftershock	
217	drowned valley	
218	riverside banquet	
219	embankment surface inside the river	
220	fall wind	භරතාගාර ආවරණය
221	green house effect	
222	activity of hot spring	
223	sofataric landslide	
224	hot spring water	
225	sinter	
226	hot spring alteration zone	
227	sofataric clay	

 Multi-Language Dictionary for Disaster Reduction developed under ADRC Visiting Researcher Program 		
Sr.No.	English	Srilankan by Sinhala letters
228	extratropical cyclone	
229	warm front	උෂ්ණාත්මය
230	temperature	
231	sonic wave	භ්‍යූමි කවිච්ඡේද
232	on-line	
233	over consolidated soil	
234	OCR:over consolidation ratio	
235	curtain grouting	
236	curtain block	
237	card-board drain	කාට්බෝඩ් ධාරක
238	story	වස්තුව
239	solution	
240	exogenous	ඊතන ස්ථරය
241	outer core	
242	planner	මුහුදු තීරයේ ව්‍යුහය
243	coastal structure	
244	seawall revetment	මුහුදු තීරයේ කාදනය
245	beach erosion	මුහුදු තීර කාදන ව්‍යසනය
246	disaster of beach erosion	මුහුදු තීර කාදනයන් වැළැක්වීම
247	protection against beach erosion	
248	coastal terrace	
249	sea dyke	
250	sea coast act	
251	coastal protection	
252	coastal current	ආපසු එමට ගතවන කාලපරිච්ඡේදය
253	return period	
254	regression line	
255	regression model block(city,town)	භනරැස් කොටු මෙන් ක්‍රදානම් කිරීම
256	block arrangement	භනරැස් කොටු මෙන් ඇති ස්ථානයක වූ විවෘත පුද්ගලය
257	open space in a block	
258	outer arc	කාණුව
259	trench	
260	opening mode	
261	sea mount	මුහුදු ගමන් සඳහා අවදානයන්
262	marine warning	
263	oceanographic disasters	
264	agglomeration	
265	marine forecast	
266	coastal cliff	
267	sea shock	
268	transgression	
269	water outside of embankment	
270	talus	මුහුදු වතුර තුවමාරුව
271	sea water exchange	මුහුදු මට්ටමේ වෙනස්වීම
272	sea level change	මුහුදු මතුපිට උෂ්ණත්වය
273	talus deposit	

 Multi-Language Dictionary for Disaster Reduction developed under ADRC Visiting Researcher Program 		
Sr.No.	English	Srilankan by Sinhala letters
274	sea surface temperature	වව්‍යන නාලකාව
275	talus creep	
276	open channel	
277	marine terrace	
278	shore terrace	වග්ගලේෂණය
279	analysis	
280	diffraction	ජර්වර්ධනය
281	conversion	
282	cladding	
283	regression	
284	stepped dam	
285	revertment with steps	
286	stepped dam	
287	alteration	
288	submarine volcano	
289	submarine earthquake	
290	ocean bottom sesimological observation	
291	ocean bottom sesimograph	
292	submarine slope failure	
293	submarine eruption	
294	amenities	
295	radius of gyration	කංචර්ධන කැලැකීම
296	development plan	
297	development rights	
298	development trust	
299	development promotion area	
300	development and disaster prevention	
301	sea ice	
302	beach profile	
303	change of beach profile	
304	near shore current	
305	external magnetic field	
306	eustatic movement	
307	sea-floor spreading	
308	offshore structure	මුහුදු රැව්
309	ocean tide	මුහුදු ඇඟුණ තර්ථ
310	oceanic plate	
311	frontal thunderstorm	
312	exotic river	
313	land and sea breeze	
314	ocean current	වැඩි වූණු කිරීම
315	improvement	
316	modified Amour formula	
317	housing improvement	
318	improvement restoration work	
319	street	

 Multi-Language Dictionary for Disaster Reduction developed under ADRC Visiting Researcher Program 		
Sr.No.	English	Srilankan by Sinhala letters
320	Gaussian distribution	
321	volcanic glow	
322	kiolinite minerals	
323	chemical soil improvement	
324	chemical weathering	
325	slickenside	
326	bank erosion	
327	fluvial terrace	
328	core	
329	core-mentle boundary	
330	sliding timber weir	
331	angular distance	
332	diffusion	
333	water spreading	
334	water spreading method	
335	spreading rate	
336	deterministic method	
337	nuclear explosion	වියනැකියාව
338	probability	අහාර ක්‍රම සඳහා ඇති විය හැකියාව
339	probable flood method	
340	stochastic phenomena	
341	probabilistic	
342	stochastic hydrology	සම්භාවිතා ව්‍යාප්තිය
343	probability distribution	
344	probability distribution function	සම්භාවිතා ව්‍යාප්ති ශිතය
345	probability density function	සම්භාවිතා වාදය
346	probability theory	සම්භාවිතා ක්‍රමය
347	probabilistic method	ගෞණ මණ්ඩලය
348	river system	
349	earth-fall	
350	campaign for prevention of damages of steep slope failure	අවධානය
351	removing protect of houses in dangerous region near steep	ලවණ බාධනය
352	crater	
353	saline barrier	ගිනි
354	estuary closing	ගිනි ගැනීම පූර්ව අනතුරු සඳහා කාලගුණ තොරතුරු
355	levee-height increase	ගිනි පූර්ව අනතුරු
356	fire	යම්තල් කැබලි නැගීම
357	meteorological information for fire warning	යම්තල් කැබලි ගැලීම
358	fire warning	ගිනිකන්ද
359	pyroclastic surge	ගිනිකඳු වායු
360	pyroclastic flow	ගිනිකඳු ක්‍රියාකාරිත්වය
361	volcano	ගිනිකඳු දරුව
362	volcanic gas	ගිනිකඳු භූවලන අවසානය
363	volcanic activity	ගිනිකඳුමය ව්‍යවසානය

 Multi-Language Dictionary for Disaster Reduction developed under ADRC Visiting Researcher Program 		
Sr.No.	English	Srilankan by Sinhala letters
364	volcanic spine	
365	volcano-tectonic depression	
366	volcanic disasters	
367	volcano hazard assessment	ගිනිකඳු මගින් ජීවිත දුරුවීම
368	pyroclastic material	
369	volcanic sublimation	
370	volcanic dust	
371	volcanic denuded land	
372	volcanic earthquake	
373	volcanic crustal information	
374	volcanic tremor	
375	volcanic belt	
376	collapse of volcanic edifice	
377	volcanic bomb	
378	geological map of volcano	
379	volcanic ash	
380	volcanic cohesive soil	
381	volcanic ash soil	
382	ash flow	
383	volcanic front	
384	volcanic explosivity index	
385	national project for prediction of volcanic eruption	
386	volcanic rumbling	
387	volcanic thunder and lighting	
388	lapilli	
389	lapilli tuff	
390	alluvial fan at volcanic foot	
391	load	
392	load and external force	
393	load factor	
394	load effect	
395	congested district	
396	incremental loading analysis	
397	load and resistance factor design method	
398	load-settlement curve	
399	river bed	
400	river regime	
401	coefficient of river regime	
402	ripple mark	
403	possible duration of sunshine	
404	stream profile	
405	river-bed score	
406	degradation of river-bed	
407	river-bed material	
408	excessive pumping	

 Multi-Language Dictionary for Disaster Reduction developed under ADRC Visiting Researcher Program 		
Sr.No.	English	Srilankan by Sinhala letters
409	river cliff	
410	multiple-purpose development works of river basin	
411	Kazusa drilling method	
412	gust response factor	
413	gas field water	
414	open levee	
415	wind	
416	over-damping	
417	wind load	
418	fossil water	
419	wind engineering	
420	variability of wind	
421	rivers	
422	river improvement	
423	river environments	
424	river zone	
425	river disasters	
426	technical standard for river works	
427	river capture	
428	fluvial morphology	
429	riparian act	
430	zone for river conservation	
431	river regime	
432	low level jet stream	
433	image processing	
434	assumed sliding plane	
435	accelerated erosion	
436	acceleration	
437	acceleration response spectrum	
438	accelerogram	
439	accelerograph	
440	lagoon	
441	catalog	
442	technique for water control in Japan	
443	drought	
444	year of storage of rainfall	
445	droughty water-discharge	
446	active fault	
447	sliding	
448	active volcano countermeasure act	
449	consolidation	
450	grouped data	
451	main scarp	
452	home	
453	volcanic conduit	



**Multi-Language Dictionary for Disaster Reduction
developed under ADRC Visiting Researcher Program**




Sr.No.	English	Srilankan by Sinhala letters
454	fluvial geomorphology	
455	moving-coil type transducer	
456	disasters in river channel	
457	channel erosion	
458	movable weir	
459	channel evolution	
460	retarding basin in the channel	
461	Kanuma pumice bed	
462	river ice	
463	wall	
464	overcrowding	
465	thunder	
466	vortex thunderstorm	
467	dry masonry	
468	gully	
469	gully erosion	
470	Galitzin sesimograph	
471	temporary diversion channel	
472	downstream slope	
473	pumice eruption	
474	pumice flow	
475	karst river	
476	caldera	
477	Karman vortex	
478	landslide of river channel	
479	Kawasumi map	
480	meander of river	
481	irrigation	
482	drought damage	
483	cold damage	
484	irrigation water	
485	environment	
486	temperature affected by surrounding	
487	pore pressure coefficient	
488	pore water pressure	
489	void ratio	
490	porosity	
491	intermittent stream	
492	intermittence	
493	geyser	
494	intermitent eruptions	
495	winter half year forecasting	
496	echelon fissures	
497	magma	
498	buffer zone	
499	seismoscope	



**Multi-Language Dictionary for Disaster Reduction
developed under ADRC Visiting Researcher Program**



Sr.No.	English	Srilankan by Sinhala letters
500	Holocene	
501	water content	
502	moment of inertia	
503	inertia force	
504	rock	
505	rock avalanche	
506	rock fracture	
507	snow cap	
508	debris	
509	debris slide	
510	debris avalanche	
511	debris flow	
512	arterial roads	
513	dry mass	
514	dry adiabatic change	
515	dry density	
516	observation	
517	area of intensified observation	
518	Circum-Pacific seismic belt	
519	reclamation works	
520	tidal river	
521	Kanto basin-forming movement	
522	the Kanto earthquake	
523	crown	
524	Kanto loam	
525	entrenched meander	
526	penetration test	
527	rock bed	
528	rock slide	
529	interglacial stage	
530	collapse of basin	
531	collapse earthquake	
532	sluggish stream	
533	cold vortex	
534	cold front	
535	relaxation time	
536	atmospheric pressure	
537	pressure gradient	
538	pressure altitude	
539	pressure trough	
540	pressure ridge	
541	maximum experienced flood	
542	atmospheric temperature	
543	temperature gradient	
544	temperature lapse rate	
545	diurnal amplitude of temperature change	

 Multi-Language Dictionary for Disaster Reduction developed under ADRC Visiting Researcher Program 		
Sr.No.	English	Srilankan by Sinhala letters
546	annual amplitude of temperature change	
547	mechanical seismograph	
548	geometrical damping	
549	risk	
550	hazard map	
551	risk factor	
552	risky affectivity	
553	nomenclature	
554	climatic type	
555	climatic normal	
556	climatic change	
557	pseudo response spectrum	
558	pseudo velocity response spectrum	
559	origin- destination survey	
560	normalized weight	
561	reference point	
562	meteorological satellite	
563	weather modification	
564	meteorological office	
565	meteorological observation	
566	weather service bill	
567	weather warning	
568	meteorological information for fire warning	
569	automated data editing and switching system	
570	weather advisory	
571	Jpan Meteorological Agency	
572	sesimic intensity scale of the Japan Meteorological Agency	
573	meteorological statistics	
574	weather radar	
575	meteorological rocket	
576	monsoon	
577	seasonal weather forecasting	
578	foundation	
579	foundation construction	
580	foundations	
581	foundation ground	
582	footing	
583	expectation	
584	air mass	
585	air mass modification	
586	cohesive model	
587	basal conglomerate	
588	service ability limit state	
589	functional loss	
590	bedrock	







**Multi-Language Dictionary for Disaster Reduction
developed under ADRC Visiting Researcher Program**




Sr.No.	English	Srilankan by Sinhala letters
591	infrastructure	
592	master plan	
593	fundamental period	
594	base map	
595	design flood	
596	static magnification	
597	fundamental mode	
598	inversion regulating reservoir	
599	reversed profile	
600	thrust fault	
601	inverse propagation diagram	
602	inverse dispersion	
603	back levee	
604	regulating gate	
605	capped water	
606	capped rock	
607	galloping	
608	dormant volcano	
609	former river course	
610	steep slope land	
611	project for prevention of steep slope failure	
612	steep slope failure prevention works	
613	measures for preventing the failure of steep slope	
614	quick shear test	
615	quality factor	
616	hygroscopic water	
617	hills	
618	Curie temperature	
619	Gunz glacial stage	
620	tuff breccia	
621	tuff	
622	boundary condition	
623	boundary layer wind tunnel	
624	turbulent boundary layer flow	
625	landmark	
626	boundary element method	
627	condensation	
628	bad harvest	
629	resonance	
630	strong earthquake	
631	observation of strong earthquake motion	
632	Strong-motion Earthquake Observation Council	
633	strong motion seismograph	
634	strong motion seismogram	
635	strong motion	
636	estimation of strong ground motion	



Sr.No.	English	Srilankan by Sinhala letters
637	narrow band process	
638	doubling up	
639	strong wind	
640	strong wind disasters	
641	statistics of strong wind	
642	parapet levee	ජීවිත කාලයටම
643	conjugate fault	පාලම
644	working stress design	බලපත්‍රය
645	lifetime	කාලගුණික තොරතුරු මාලු ඇල්ලීම සඳහා
646	bridge	කණුව/ ධාවය
647	license	ධාවය කාලගුණය
648	meteorological information for fishery	
649	pole	
650	polar weather	
651	ultimate bearing capacity	
652	curve	දේශීය කාලගුණය
653	polar frontal zone	
654	extreme value	දේශීය සුළං
655	local weather	
656	statistics of extreme	දේශීය භූමිලත
657	local wind	
658	extreme value distribution	අවකාශය
659	local earthquake	ප්‍රබල භූමිකම්පා
660	meander	
661	room	
662	great earthquake	මූලය නැවත සංවර්ධන
663	megalopolis	භූකර්ම
664	extremely large volcanic eruption	
665	redevelopment for base	ලබා දිය හැකි ආතතිය
666	behavior	ලබා දිය හැකි ආතතියේ නිර්මාණික ආකාරය
667	fishway	
668	allowable stress	
669	allowable stress design method	
670	allowable criterion	මිදුම
671	allowable settlement	කැපුම
672	attenuation damping	කැපුම් බැවුම
673	fog	
674	cut	
675	cut slope	භද්‍රික අවසානවකදී ගනු ලබන ගෙය/ වහලය
676	cut	ආසන්න භූමිකම්පා
677	cut slope	සුනාමි ආරම්භ වූ ස්ථානයේ සිට
678	emergency shelter	
679	near earthquake	අසල්වැසිකම
680	tsunami from near-by origin	යකඩ කණු සිටීම
681	uniformity coefficient	යකඩ කණු සිටීමේ වැඩ
682	neighborhood	දිස්ත්‍රික්කය



 Multi-Language Dictionary for Disaster Reduction developed under ADRC Visiting Researcher Program 		
Sr.No.	English	Srilankan by Sinhala letters
683	pile	
684	pile works	කැඩියම
685	district	ප්‍රවේශයේ කැඩියම
686	pile groin	ලිස්සා හා ඵැකි කොනහ
687	dislocation	
688	dislocation velocity	
689	slip angle	යකඩ කණුවකට ඇතිවිය ඵැකි පාර්වික ප්‍රතිරෝදය
690	quick sand phenomena	
691	pile bearing capacity	
692	lateral resistance of a pile	
693	depth of embedment of pile	
694	aerodynamic force	
695	air wave	
696	aerial photograph	
697	Gutenberg discontinuity	
698	seismic gap area	
699	random occurrence	
700	aerodynamic damping	
701	aerodynamic admittance	
702	Coulomb's earth-pressure theory	
703	Coulomb's failure criterion	
704	refraction	
705	refracted wave	වළඹුලු
706	Kutter's formula	වලඹුලු වර්ගීකරණය
707	ward area(Tokyo)	වළඹුලු වළලු
708	cloud	වළඹුලු භෞතික විද්‍යාව
709	classification of cloud	සේවා දැක්කය
710	cloud band	
711	cloud physics	
712	client	
713	grouting	පැලුම්
714	grout	පැලුමේ වර්ධනය
715	cluster development	
716	crack	
717	growth of a crack	
718	propagation of a crack	
719	creep	
720	creep-type landslide	
721	creep model	
722	Green tuff	හර්ත ඇවරණය
723	Green Tuff region	
724	Green Tuff movement	
725	green belt	
726	recurrence	
727	Griffith theory	කුරියෙලිකු පස
728	Gray tyoe vertical-motion pendulum	යකඩ කණු සමුහය

 Multi-Language Dictionary for Disaster Reduction developed under ADRC Visiting Researcher Program 		
Sr.No.	English	Srilankan by Sinhala letters
729	cross spectral density	අධික පරිසර රැස්වීම
730	kuroboku soil	කණ්ඩායම් ප්‍රවේග
731	pile group	කණ්ඩායම් තරංග
732	crowd	
733	group velocity	
734	group waves	
735	earthquake swarm	
736	models for earthquake swarms	
737	baroclinity	
738	theodolite	කැලක්‍රම
739	warming water level	පහරදිය යුතු කොණ්ඩා
740	warming statement	
741	plan	නිර්මාණික කුණාටු
742	angle of attack	නිර්මාණික පල ගැලීම
743	planology	නිර්මාණික ඉහල පල මට්ටම
744	design storm	
745	design flood	නිර්මාණික මුහුදු මට්ටම
746	design high water level	ඒකක සංවර්ධන කැලක්‍රම
747	design flood discharge	නිර්මාණික තරංග
748	design sea level	
749	Planned-Unit Development(PUD)	
750	design wave	
751	proposed sediment discharge	
752	natural disaster from economic view point	
753	tilt, dip	
754	dip-slip fault	
755	dip angle	
756	tiltmeter	
757	inclined	
758	tilt step	
759	grade	
760	slope of stream bed	
761	longitudinal profile of torrent	අලවීම/ තරස් අතට සිටීම
762	hydraulic radius	
763	coefficient	
764	tilting	
765	gradient wind	
766	warming and communication	
767	torrent works	අවරණය
768	moored structure	
769	torrent erosion	
770	casing	පහළට ඇති කේතය
771	very disastrous earthquake	අපද්‍රව්‍ය වාර්තාව
772	disaster of extreme severity	
773	downward erosion	මුලද්‍රව්‍ය ප්‍රතිවක්‍රීකරණය
774	sewage irrigation	

 Multi-Language Dictionary for Disaster Reduction developed under ADRC Visiting Researcher Program 		
Sr.No.	English	Srilankan by Sinhala letters
775	sewer system	
776	sewerage treatment plant	තිරිග
777	sewerage system	
778	cuesta landform	
779	break	
780	shale	
781	coupling factor	
782	crystalline schist	
783	critical stress	
784	critical state	
785	critical depth	
786	critical tractive force	
787	critical strain	කසය වීම
788	critical friction velocity	ආපදා අවම කිරීම
789	critical velocity	
790	depreciation	
791	mitigation of disaster	
792	antiseismic design of nuclear power plants	
793	damping	
794	damper	
795	recession curve	
796	water requirement in depth	
797	damping factor	
798	energy dissipator	ගොඩනැගීමේ සිදුකරණ කාර්මාන්ත
799	quarry	ගොඩනැගීමේ ඉදිකරමින් ඇති වැඩබිම්
800	builder	
801	construction industry	වැට්ටලේ සෑදීමට ගන්නා ගල්මය අමුද්‍රව්‍ය
802	building site	
803	logging	ගොඩනැගීමේ ව්‍යුහය
804	stone material for fence works	ගොඩනැගීමේ වලට ඇති තඹරි
805	building code	
806	building structure	ගොඩනැගීමේ
807	building restrictions	ගොඩනැගීමේ ගිණි නොගන්නා ආකාරයට පත් කිරීම
808	building line	
809	building	
810	making the building fireproof	
811	building area	
812	cubic contents	
813	original topography	
814	field reconnaissance	
815	tide gauge	
816	mareogram	
817	tide gauge station	
818	remarkable earthquake	
819	sensible heat	
820	building coverage	

 Multi-Language Dictionary for Disaster Reduction developed under ADRC Visiting Researcher Program 		
Sr.No.	English	Srilankan by Sinhala letters
821	head waters	
822	galvanometer	වර්තනනායකය
823	regional ground water investigation	
824	regional metamorphic rock	
825	rainfall	නැවතුම්පල
826	public operated houses	ජාතික
827	public utility works	දුම්රිය
828	park	පොලව නැරඹ නිසා සිදුවන දුම්රිය
829	effect	
830	pollution	ඉංජිනේරු, නිර්ණා දීම
831	mining pollution	
832	optical seismograph	ලෝකමය නල මගින් සැදූ කණු
833	engineering judgement	සුළු සුළඟට විරුද්ධව
834	hardening rule	ප්‍රාග්ධන වර්ධන ව්‍යාපෘතිය
835	steel-pipe pile	ප්‍රාග්ධන වර්ධන වැඩකටහන
836	anticyclone	පොදු නිවැස
837	capital improvement project	ප්‍රාග්ධන අයවැය
838	capital improvement program	පොදු සහයෝගය
839	public housing	පොදු කාර්යය
840	capital budget	පොදු පරිච්ඡේද
841	public corporation	ගුවනියානා අනතුරු
842	public purpose	
843	public use	අනෙක් සිට ගනු ලැබූ පිංතූර
844	aircraft accident	
845	aeronautical meteorology	
846	aerial photograph	නාමික අගය
847	formula	
848	higher mode	
849	nominal value	
850	centre of rigidity	ගංවතුර
851	combined seismic coefficient	අවකේෂ වීමට ඇති විය හැකියාව
852	Pleistocene	අවකේෂන නිර්ව්‍යතාවය
853	flood	ගංවතුර අනතුරු, ඇගවීම්
854	probability of precipitatiopn	
855	precipitation intensity	ඉහල පල බාරා
856	flood warning	ගංවතුර පාලනය
857	high-water revetment	
858	high-water channel	
859	flood control	ගංවතුර නිරව
860	detension reservoir	ගංවතුරට ගොදුරුවිය හැකි ප්‍රදේශ
861	flood routing	
862	flood wave	ගංවතුරෙන් ඇරඹෙන වීම
863	flood vulnerable area	
864	flood frequency	
865	flood protection	
866	flood forecasting	

 Multi-Language Dictionary for Disaster Reduction developed under ADRC Visiting Researcher Program 		
Sr.No.	English	Srilankan by Sinhala letters
867	flood sedimentation	
868	amount of precipitation	
869	calibration	අධික හිම පතනය
870	rigidity	හිම වළඤල
871	diluvium	හිම පතන භද්‍රනාගන්තා යන්ත්‍රය
872	heavy snow fall	
873	snow cloud	ව්‍යුහාත්මක මූලද්‍රව්‍ය
874	intensity o snow fall	ව්‍යුහය
875	snow fall detector	
876	mechanism of heavy snow fall	
877	structure	ව්‍යුහාත්මක සැලසුම්
878	high rise apartment	ව්‍යුහාත්මක ගඹානය කිරීමේ පුම්භි
879	tectogenesis	
880	structural planning	
881	structural calculation standard	
882	structural type factor	
883	structural coefficient	
884	structural material factor	
885	tectonic line	දුහල කාලගුණික සිතියම
886	tectonic zone	
887	tectonic forms	ව්‍යුහාත්මක මූලද්‍රව්‍ය
888	upper weather map	ව්‍යුහය
889	structural characteristic coefficient	පසේ ව්‍යුහාත්මක සම්බන්ධතාවය
890	structural element	වෙනස්වීම් විශ්ලේෂණය කරන ව්‍යුහ
891	structure	
892	soil-structure interaction	
893	dynamic analysis of structures	
894	vibration test of structure	අනුපිලිවෙල ගැලීම
895	structural mechanics	තදබදය
896	high-velocity layer	ගමනාගමන සැලසුම්
897	subsequent flow	
898	traffic	
899	transportation planning	
900	snow damage on traffic	
901	transportation terminal	පොදු බලය
902	traffic flow	පොදු ඉඩම් අයත්තිය
903	traffic distribution	
904	public power	
905	public-land ownership	
906	high-conductivity layer	
907	borehole inclinometer	අළු පටිනය
908	borehole logging method	
909	filling up of harbor	
910	ash fall	
911	torrent	
912	devastated mountain	

 Multi-Language Dictionary for Disaster Reduction developed under ADRC Visiting Researcher Program 		
Sr.No.	English	Srilankan by Sinhala letters
913	back marsh	
914	hinterland	
915	optical distance-measuring device	
916	optical distance measurment	
917	postglacial age	
918	postglacial uolift	
919	grant-in-aid	
920	yield stress	
921	yield load	
922	yield function	
923	yiela seismic coefficient	
924	grant reservation	
925	back scattering wave	
926	lock	
927	sheet-pile revetment	
928	public domain	
929	rational formula	
930	wake	
931	confluence	
932	harbor	
933	harbor structure	
934	coda wave	
935	ice	
936	revetment	
937	ancient landslide	
938	historical records	
939	ISC:International Seismological Centre	
940	IDNDR:International Decade for Natural Disaster Reduction	
941	cencus	
942	Geographical Survey Institute	
943	ultra-micro-earthquake	
944	Gross National Product:GNP	
945	National Research Centre for Disaster Prevention	
946	historical or prehistorical earthquake	
947	Palaeozoic Group	
948	lake sediment	
949	Paleozoic Era	
950	palaeogene System	
951	berm	
952	stick-slip	
953	traffic management	
954	skeleton curve	
955	adoptional criteria of national financial aid	
956	fixed bed	
957	fixed bed channel	
958	fixed wier	



**Multi-Language Dictionary for Disaster Reduction
developed under ADRC Visiting Researcher Program**



Sr.No.	English	Srilankan by Sinhala letters
959	Paleo-Tokyo bay	
960	lake ice	
961	lake breeze	
962	natural period	
963	eigen values	
964	labor-force participation rate	
965	Coriolis' force	
966	solitary wave	
967	concrete	
968	concrete pile	
969	mixed use	
970	consistency	
971	consistency limit	
972	consistency index	
973	multi-phase flow	
974	turbidity current	
975	service industry	
976	disaster of extreme severity	
977	disaster science	
978	conceptipon of disaster	
979	hazardous area	
980	disaster scale	
981	the disaster relief law	
982	police activities against natural disaster	
983	history of natural disasters	
984	psychology in disaster	
985	human behavior at disaster	
986	recurrence period of disaster	
987	disaster information	
988	the Disaster Countermeasures Basic Act	
989	headquarter for disaster countermeasures	
990	investigation of disaster	
991	damage statistics of disaster	
992	disaster insurance	
993	dispatching troops of the civil defense force for disaster relief	
994	redevelopment basic plan	
995	disaster restoration works	
996	disaster culture	
997	damage potential	
998	hazard assessment	
999	theory of disaster	
1000	return period	
1001	peak hour	
1002	OLS:ordinary least squares	
1003	maximum depth of snow cover	
1004	vertex	

 Multi-Language Dictionary for Disaster Reduction developed under ADRC Visiting Researcher Program 		
Sr.No.	English	Srilankan by Sinhala letters
1005	seismic zoning	
1006	seismotectonics	
1007	crushed stone	
1008	snow sampler	
1009	maximum response displacement	
1010	maximum possible rainfall	
1011	maximum possible flood	
1012	maximum instantaneous wind speed	
1013	peak gust	
1014	maximum ampiltude	
1015	maximum water equivalent of snow cover	
1016	optimization method	
1017	optimum moisture content	
1018	secondary landslide	
1019	wave breaking	
1020	surf zone	
1021	debt limit	
1022	take-out	
1023	return period	
1024	conventional house	
1025	sounding	
1026	inverted well	
1027	inverted pendulum	
1028	sandstone	
1029	fence works	
1030	well drilling	
1031	sastrugi	
1032	desert	
1033	subduction	
1034	erosion control works	
1035	Sabo works for environmental improvement project	
1036	master plan of Sabo works	
1037	planning for erosion control	
1038	reference point in Sabo works	
1039	facalities for Sabo	
1040	Sabo designated area	
1041	sediment control dam	
1042	Sabo investigation	
1043	regulation for erosion control	
1044	erosion control law	
1045	sand bars	
1046	mountain weather	
1047	mountain effect	
1048	delta	
1049	triangulation survey	
1050	triangulation station	
1051	triangulation net	
1052	oxidation reaction	
1053	oxygen deficient air	
1054	oxygen deficient layer	
1055	reference map	
1056	tertiary creep	
1057	three-dimensional model	
1058	triple junction	



**Multi-Language Dictionary for Disaster Reduction
developed under ADRC Visiting Researcher Program**



Sr.No.	English	Srilankan by Sinhala letters
1059	acid rain	
1060	residual soil	
1061	sector collapse	
1062	disaster around mountainous region	
1063	summit eruption	
1064	sand compaction pile method	
1065	sand bypassing	
1066	hillside works	
1067	flank eruption	
1068	sampling	
1069	three components of forces	
1070	trilateration survey	
1071	mountain range	
1072	covered by asphalt on all faces scattering	
1073	scattering source	
1074	attenuation due to scattering	
1075	scattered wave	
1076	residual strength	
1077	residual uplift	
1078	rock pressure	
1079	shear line	
1080	C horizon	
1081	geomagnetic deep sounding	
1082	seam	
1083	jet stream	
1084	shelter	
1085	geoscope	
1086	urban renewal	
1087	hyetograph	
1088	time-counter map	
1089	time factor	
1090	automatic rain-gauge	
1091	water-stage automatic recorder	
1092	magnetic survey	
1093	thixotropy flow	
1094	site	
1095	subdivision	
1096	program	
1097	group of vigilantes participation vector	
1098	participation factor	
1099	test	
1100	dimensional analysis	
1101	experimental basin	
1102	directivity	
1103	time history response analysis method	
1104	self-similarity model	
1105	differential thermal analysis	
1106	physical valuation	
1107	autonomous fireproofing	
1108	individual disaster prevention	
1109	voluntary organization for disaster prevention	
1110	estate	
1111	bearing capacity	
1112	bearing capacity factor	



**Multi-Language Dictionary for Disaster Reduction
developed under ADRC Visiting Researcher Program**



Sr.No.	English	Srilankan by Sinhala letters
1113	guide line	
1114	earthquake	
1115	seismic energy	
1116	earthquake response spectrum	
1117	seismology	
1118	earthquake fire	
1119	seismic load	
1120	earthquake catalog	
1121	seismicity	
1122	seismic gap	
1123	pattern of seismic activity	
1124	seismic observation	
1125	seismological observatory	
1126	seismological network	
1127	seismic risk	
1128	seismic risk map	
1129	seismogram	
1130	seismic bedrock	
1131	seismic driving force	
1132	seismograph	
1133	earthquake warning	
1134	earthquake engineering	
1135	earthquake disaster	
1136	seismic action	
1137	earth pressure during an earthquake	
1138	historical documents of earthquake	